



Rapport annuel sur le Prix et la Qualité du Service public de l'assainissement collectif

Exercice 2018

Rapport annuel relatif au prix et à la qualité du service public de l'assainissement collectif pour l'exercice présenté conformément à l'article L2224 - 5 du code général des collectivités territoriales et au décret du 2 mai 2007.

Les informations sur fond bleu sont obligatoires au titre du décret.

Tout renseignement concernant la réglementation en vigueur, la définition et le calcul des différents indicateurs peut être obtenu sur le site www.services.eaufrance.fr, rubrique « l'Observatoire »

Si les informations pré-remplies ne sont pas correctes, veuillez contacter votre DDT

Table des matières

1.	Caractérisation technique du service	3
1.1.	Présentation du territoire desservi.....	3
1.2.	Mode de gestion du service	3
1.3.	Estimation de la population desservie (D201.0).....	4
1.4.	Nombre d'abonnés	4
1.5.	Volumes facturés	5
1.6.	Détail des imports et exports d'effluents	6
1.7.	Autorisations de déversements d'effluents industriels (D.202.0)	6
1.8.	Linéaire de réseaux de collecte (hors branchements) et/ou transfert.....	6
1.9.	Ouvrages d'épuration des eaux usées.....	7
1.10.	Quantités de boues issues des ouvrages d'épuration (D203.0).....	8
1.10.1.	Quantités de boues produites par les ouvrages d'épuration	8
1.10.2.	Quantités de boues évacuées des ouvrages d'épuration.....	8
2.	Tarifification de l'assainissement et recettes du service	9
2.1.	Modalités de tarification	9
2.2.	Facture d'assainissement type (D204.0).....	11
2.3.	Recettes.....	13
3.	Indicateurs de performance	14
3.1.	Taux de desserte par le réseau d'assainissement collectif (P201.1)	14
3.2.	Indice de connaissance et de gestion patrimoniale des réseaux (P202.2B)	14
3.3.	Conformité de la collecte des effluents (P203.3).....	16
3.4.	Conformité des équipements des stations de traitement des eaux usées (P204.3)	16
3.5.	Conformité de la performance des ouvrages d'épuration (P205.3).....	16
3.6.	Taux de boues évacuées selon les filières conformes à la réglementation (P206.3).....	17
4.	Financement des investissements.....	18
4.1.	Montants financiers.....	18
4.2.	Etat de la dette du service	18
4.3.	Amortissements	18
4.4.	Présentation des projets à l'étude en vue d'améliorer la qualité du service à l'utilisateur et les performances environnementales du service et montants prévisionnels des travaux	18
4.5.	Présentation des programmes pluriannuels de travaux adoptés par l'assemblée délibérante au cours du dernier exercice	18
5.	Actions de solidarité et de coopération décentralisée dans le domaine de l'eau.....	19
5.1.	Abandons de créance ou versements à un fonds de solidarité (P207.0).....	19
5.2.	Opérations de coopération décentralisée (cf. L 1115-1-1 du CGCT)	19
6.	Tableau récapitulatif des indicateurs	20

1. Caractérisation technique du service

1.1. *Présentation du territoire desservi*



Le service est géré au niveau communal
 intercommunal

- Nom de la collectivité : Esbly
- Caractéristiques (commune, EPCI et type, etc.) : Commune
- Compétences liées au service :

	Oui	Non
Collecte	<input checked="" type="checkbox"/>	<input type="checkbox"/>
Transport	<input checked="" type="checkbox"/>	<input type="checkbox"/>
Dépollution	<input checked="" type="checkbox"/>	<input type="checkbox"/>
Contrôle de raccordement	<input checked="" type="checkbox"/>	<input type="checkbox"/>
Elimination des boues produites	<input checked="" type="checkbox"/>	<input type="checkbox"/>
Et à la demande des propriétaires :		
Les travaux de mise en conformité de la partie privative du branchement	<input type="checkbox"/>	<input type="checkbox"/>
Les travaux de suppression ou d'obturation des fosses	<input type="checkbox"/>	<input type="checkbox"/>

- Territoire desservi (communes adhérentes au service, secteurs et hameaux desservis, etc.) : Esbly, Isles-lès-Villenoy, Lesches
- Existence d'une CCSPL Oui Non
- Existence d'un zonage Oui, date d'approbation* :2016 Non
- Existence d'un règlement de service Oui, date d'approbation* : 14/08/2009 Non

1.2. *Mode de gestion du service*



Le service est exploité en **Délégation par Entreprise privée**

* Approbation en assemblée délibérante

Nature du contrat :

- Nom du prestataire : SAUR
- Date de début de contrat : 01/09/2009
- Date de fin de contrat initial : 31/08/2021
- Date effective de fin de contrat (après avenant le cas échéant) : 31/08/2021
- Nombre d'avenants et nature des avenants : 2 – « Modalités techniques et financières de prise en compte de diverses modifications » (09/03/2012) et « CSD – Construire sans détruire- Loi BROTTESS » (01/07/2017).
- Nature exacte de la mission du prestataire : (cf. annexe)

1.3. Estimation de la population desservie (D201.0)



Est ici considérée comme un habitant desservi toute personne – y compris les résidents saisonniers – domiciliée dans une zone où il existe à proximité une antenne du réseau public d'assainissement collectif sur laquelle elle est ou peut être raccordée.

Le service public d'assainissement collectif dessert 5 706 habitants au 31/12/2018 (5 882 au 31/12/2017).

1.4. Nombre d'abonnés



Les abonnés domestiques et assimilés sont ceux redevables à l'Agence de l'eau au titre de la pollution de l'eau d'origine domestique en application de l'article L213-10-3 du Code de l'environnement.

Le service public d'assainissement collectif dessert 2 099 abonnés au 31/12/2018 (2 099 au 31/12/2017).

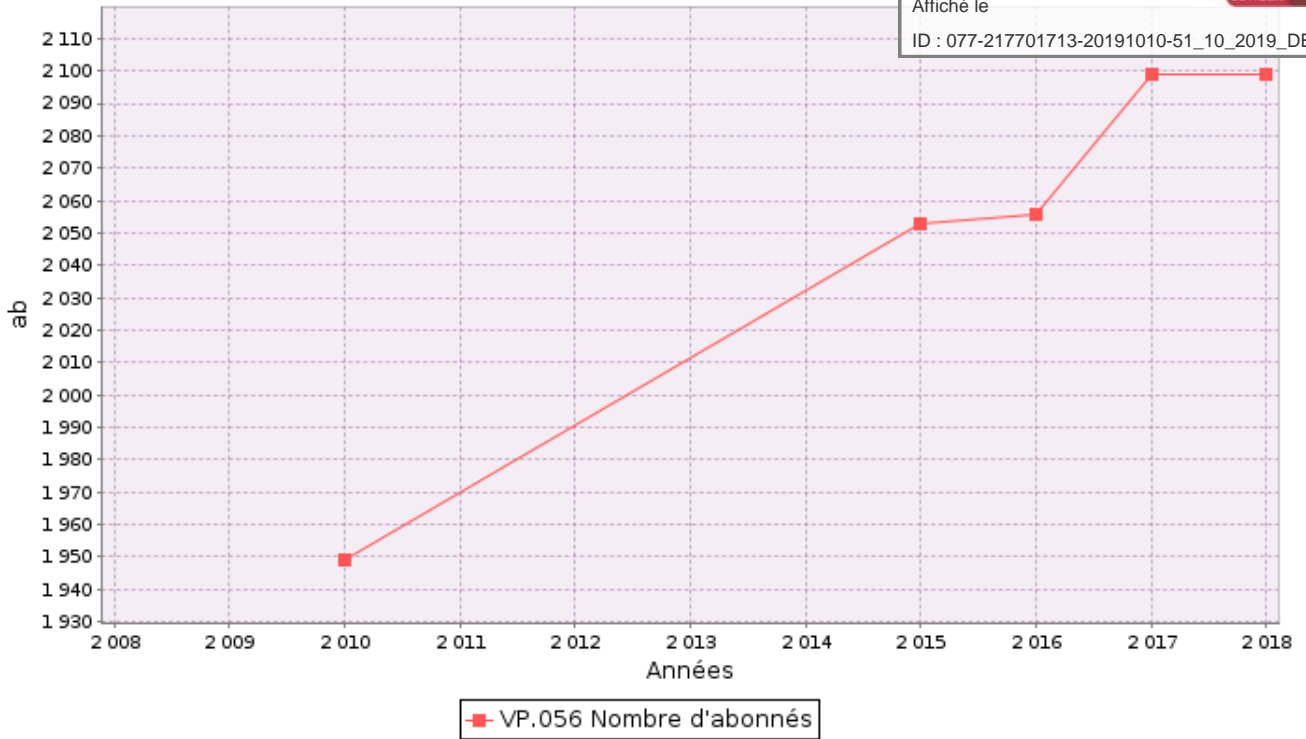
La répartition des abonnés par commune est la suivante

Commune	Nombre total d'abonnés 31/12/2017	Nombre d'abonnés domestiques au 31/12/2018	Nombre d'abonnés non domestiques au 31/12/2018	Nombre total d'abonnés au 31/12/2018	Variation en %
Esbly	2 086			2 057	
Isles-lès-Villenoy					
Lesches	13			15	
Total	2 099			2 099	0%

Nombre d'abonnés potentiels déterminé à partir du document de zonage d'assainissement : 2 169.

La densité linéaire d'abonnés (nombre d'abonnés par km de réseau hors branchement est de 73,78 abonnés/km) au 31/12/2018. (73,93 abonnés/km au 31/12/2017).

Le nombre d'habitants par abonné (population desservie rapportée au nombre d'abonné) est de 2,72 habitants/abonné au 31/12/2018. (2,8 habitants/abonné au 31/12/2017).

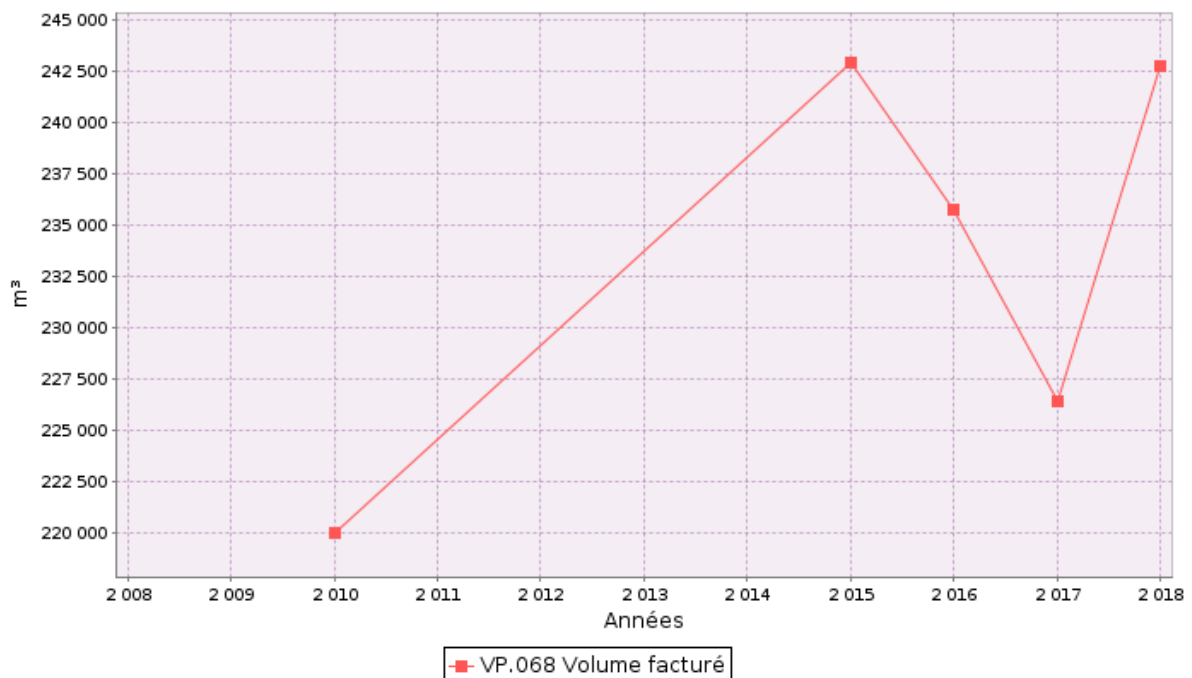


1.5. Volumes facturés



	Volumes facturés durant l'exercice 2017 en m ³	Volumes facturés durant l'exercice 2018 en m ³	Variation en %
Abonnés domestiques ⁽¹⁾	226 432	242 816	7,2%
Abonnés non domestiques	0	0	-
Total des volumes facturés aux abonnés	226 432	242 816	7,2%

(1) Les abonnés domestiques et assimilés sont ceux redevables à l'Agence de l'eau au titre de la pollution de l'eau d'origine domestique en application de l'article L213-10-3 du Code de l'environnement.



1.6. **Détail des imports et exports d'effluents**



Volumes exportés vers...	Volumes exportés durant l'exercice 2017 en m ³	Volumes exportés durant l'exercice 2018 en m ³	Variation en %
Total des volumes exportés			
Volumes importés depuis...	Volumes importés durant l'exercice 2017 en m ³	Volumes importés durant l'exercice 2018 en m ³	Variation en %
Total des volumes importés			

1.7. **Autorisations de déversements d'effluents industriels (D.202.0)**



Le nombre d'arrêtés autorisant le déversement d'eaux usées non-domestiques signés par la collectivité responsable du service de collecte des eaux usées en application et conformément aux dispositions de l'article L1331-10 du Code de la santé publique est de **0** au 31/12/2018 (**0** au 31/12/2017).

1.8. **Linéaire de réseaux de collecte (hors branchements) et/ou transfert**



Le réseau de collecte et/ou transfert du service public d'assainissement collectif est constitué de :

- **0** km de réseau unitaire hors branchements,
- **28,45** km de réseau séparatif d'eaux usées hors branchements,

soit un linéaire de collecte total de **28,45** km (**28,39** km au 31/12/2017).

4 ouvrages permettent la maîtrise des déversements d'effluents au milieu naturel par temps de pluie.

Type d'équipement (cf. annexe)	Localisation	Volume éventuel de stockage
Trop-plein du PR Pont Rouge qui est compris entre 120kg DBO5/j et 600kg DBO5/j	Rue du Pont Rouge, Esbly	-
Trop-plein du PR Europe qui est compris entre 120kg DBO5/j et 600kg DBO5/j	Place de l'Europe, Esbly	-
DO amont du PR Port qui est inférieur à 120kg DBO5/j	Rue du Port, Esbly	-
Trop-plein du PR Pont de la Marne	Isles-lès-Villenoy	-



1.9. Ouvrages d'épuration des eaux usées

Le service gère 1 Stations de Traitement des Eaux Usées (STEU) qui assurent le traitement des eaux usées.

STEU N°1 : STEP de Lesches
 Code Sandre de la station : 037724801000

Caractéristiques générales													
Filière de traitement (cf. annexe)		Boue activée aération prolongée (très faible charge)											
Date de mise en service		01/01/2006											
Commune d'implantation		Lesches (77248)											
Lieu-dit		Pré-Moccard											
Capacité nominale STEU en EH ⁽¹⁾		5 750											
Nombre d'abonnés raccordés													
Nombre d'habitants raccordés													
Débit de référence journalier admissible en m ³ /j		1 719											
Prescriptions de rejet													
Soumise à		<input checked="" type="checkbox"/> Autorisation en date du ...		14 novembre 2005								<input type="checkbox"/> Déclaration en date du ...	
Milieu récepteur du rejet		Type de milieu récepteur		Eau douce de surface									
		Nom du milieu récepteur		Le Grand Morin									
Polluant autorisé		Concentration au point de rejet (mg/l)		et / ou				Rendement (%)					
DBO ₅		25		<input type="checkbox"/> et <input checked="" type="checkbox"/> ou						93			
DCO		90		<input type="checkbox"/> et <input checked="" type="checkbox"/> ou						89			
MES		30		<input type="checkbox"/> et <input checked="" type="checkbox"/> ou						94			
NGL		20		<input type="checkbox"/> et <input checked="" type="checkbox"/> ou						75			
NTK		15		<input type="checkbox"/> et <input checked="" type="checkbox"/> ou						80			
pH		Entre 6 et 8,5		<input type="checkbox"/> et <input type="checkbox"/> ou						-			
NH ₄ ⁺				<input type="checkbox"/> et <input type="checkbox"/> ou						-			
Pt		2,5		<input type="checkbox"/> et <input checked="" type="checkbox"/> ou						85			
Charges rejetées par l'ouvrage													
Date du bilan 24h	Conformité (Oui/Non)	Conformité du rejet en concentration et/ou en rendement selon arrêté											
		DBO ₅		DCO		MES		NGL		Pt			
		Conc mg/l	Rend %	Conc mg/l	Rend %	Conc mg/l	Rend %	Conc mg/l	Rend %	Conc mg/l	Rend %		
04/03/2018	Oui	1,5		22,0		6,4		5,0		0,2			
11/10/2018	Oui	1,5		31,0		14,0		10,9		1,8			
15/11/2018	Oui	1,5		21,0		4,2		14,4		0,4			
05/12/2018	Oui	1,5		21,0		3,8		14,1		0,5			

⁽¹⁾ EH ou Equivalent-Habitant : unité de mesure de la capacité d'une filière d'épuration, basée sur le rejet journalier moyen théorique d'un abonné domestique

⁽²⁾ en tonnes de Matière Sèche (tMS)

1.10. Quantités de boues issues des ouvrages d'épuration (D203.0)

1.10.1. Quantités de boues produites par les ouvrages d'épuration



Boues produites entre le 1 ^{er} janvier et le 31 décembre	Exercice 2017 en tMS	Exercice 2018 en tMS
STEP de Lesches (Code Sandre : 037724801000)	40,89	73,71
Total des boues produites	40,89	73,71

1.10.2. Quantités de boues évacuées des ouvrages d'épuration



Boues évacuées entre le 1 ^{er} janvier et le 31 décembre	Exercice 2017 en tMS	Exercice 2018 en tMS
STEP de Lesches (Code Sandre : 037724801000)	45,84	68,25
Total des boues évacuées	45,84	68,2

2. Tarification de l'assainissement et recettes du service

2.1. Modalités de tarification



La facture d'assainissement collectif comporte une part proportionnelle à la consommation de l'abonné, et peut également inclure une part indépendante de la consommation, dite part fixe (abonnement, etc.).

Les tarifs applicables aux 01/01/2018 et 01/01/2019 sont les suivants :

	Au 01/01/2018	Au 01/01/2019
Frais d'accès au service	0	0
Participation pour l'Assainissement Collectif (PAC) ⁽¹⁾	Individuel : existant 1000€ neuf 1800€ collectif : existant 800€ neuf 1300€ Tarifs spécifiques pour locaux d'activités au m ² Et pour les hébergements collectifs (par chambre : existant 400 € et neuf 800 €)	Individuel : existant 1000€ neuf 1800€ collectif : existant 800€ neuf 1300€ Tarifs spécifiques pour locaux d'activités au m ² Et pour les hébergements collectifs (par chambre : existant 400 € et neuf 800 €)
Participation aux frais de branchement	0	0

⁽¹⁾ Cette participation, créée par l'article 30 de la loi de finances rectificative pour 2012 n° 2012-354 du 14 mars 2012, correspond à l'ancienne Participation pour le Raccordement au Réseau d'Assainissement (PRRA), initialement Participation pour Raccordement à l'Egout (PRE)

Tarifs		Au 01/01/2018		Au 01/01/2019	
Part de la collectivité					
Part fixe (€ HT/an)					
	Abonnement ⁽¹⁾	0 €		0 €	
Part proportionnelle (€ HT/m ³)					
	Prix au m ³	0,30 €/m ³		0,33 €/m ³	
Autre :		___ €		___ €	
Part du délégataire					
Part fixe (€ HT/an)					
	Abonnement ⁽¹⁾	29,67 €		30,24 €	
Part proportionnelle (€ HT/m ³)					
	Prix au m ³	0,7388 €/m ³		0,7531 €/m ³	
Taxes et redevances					
Taxes					
	Taux de TVA ⁽²⁾	10 %		10 %	
Redevances					
	Modernisation des réseaux de collecte (Agence de l'Eau)	0,24 €/m ³		0,185 €/m ³	
	VNF rejet :	0 €/m ³		0 €/m ³	
	Autre : _____	0 €/m ³		0 €/m ³	

⁽¹⁾ Cet abonnement est celui pris en compte dans la facture 120 m³.

⁽²⁾ L'assujettissement à la TVA est volontaire pour les services en régie et obligatoire en cas de délégation de service public.

Les délibérations fixant les différents tarifs et prestations aux abonnés pour l'exercice sont les suivantes :

- Délibération du 14/08/2009 effective à compter du 01/09/2009 fixant les tarifs du service d'assainissement collectif.
- Délibération du 14/08/2009 effective à compter du 01/09/2009 fixant les frais d'accès au service.
- Délibération du 16/11/2017 effective à compter du 01/01/2018 fixant la Participation pour le Raccordement au Réseau d'Assainissement.

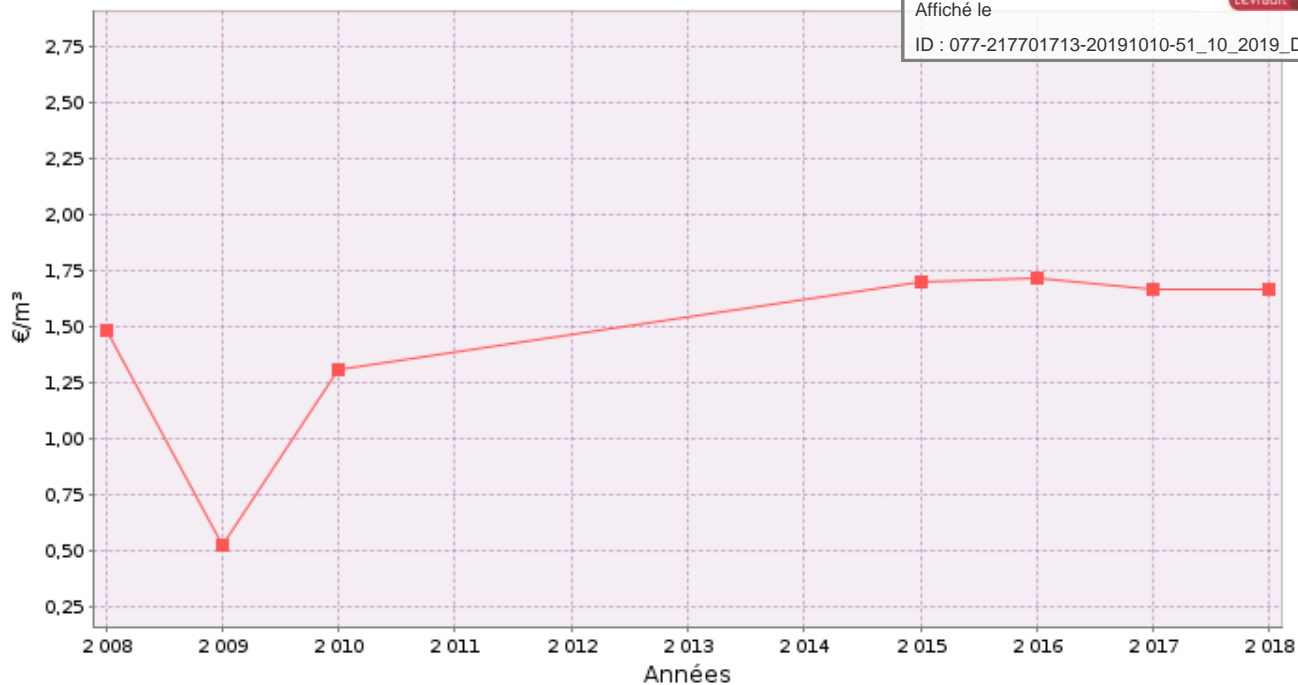


2.2. Facture d'assainissement type (D204.0)

Les tarifs applicables au 01/01/2018 et au 01/01/2019 pour une consommation d'un ménage de référence selon l'INSEE (120 m³/an) sont :

Facture type	Au 01/01/2018 en €	Au 01/01/2019 en €	Variation en %
Part de la collectivité			
Part fixe annuelle	0,00	0,00	___%
Part proportionnelle	36,00	39,60	10 %
Montant HT de la facture de 120 m ³ revenant à la collectivité	36,00	39,60	10 %
Part du délégataire (en cas de délégation de service public)			
Part fixe annuelle	29,67	30,24	1,9%
Part proportionnelle	88,66	90,37	1,9%
Montant HT de la facture de 120 m ³ revenant au délégataire	118,33	120,61	1,9%
Taxes et redevances			
Redevance de modernisation des réseaux de collecte (Agence de l'Eau)	28,80	22,20	-22,9%
VNF Rejet :	0,00	0,00	___%
Autre : _____	0,00	0,00	___%
TVA	18,25	18,24	0 %
Montant des taxes et redevances pour 120 m ³	47,05	40,44	-14 %
Total	201,38	200,65	-0,4 %
Prix TTC au m³	1,68	1,67	-0,6 %

ATTENTION : si la production et/ou le transport sont effectués par un autre service et sont facturés directement à l'abonné, il convient de rajouter ces tarifs dans le tableau précédent.



■ D204.0 Prix TTC du service au m³ pour 120 m³ au 1er janvier N+1

Dans le cas d'un EPCI, le tarif pour chaque commune est :

Commune	Prix au 01/01/2018 en €/m³	Prix au 01/01/2019 en €/m³
Esbly		
Isles-lès-Villenoy		
Lesches		

La facturation est effectuée avec une fréquence :

- annuelle
- semestrielle
- trimestrielle
- quadrimestrielle

Pour chaque élément du prix ayant évolué depuis l'exercice précédent, les éléments explicatifs (financement de travaux, remboursement de dettes, augmentation du coût des fournitures, etc.) sont les suivants :

Pour la part du délégataire, application de la formule de révision des prix figurant dans le contrat d'affermage.



2.3. Recettes

Recettes de la collectivité :

Type de recette	Exercice 2017 en €	Exercice 2018 en €	Variation en %
Redevance eaux usées usage domestique	82 596,22	82 588,84	0 %
<i>dont abonnements</i>	0	0	-
Redevance eaux usées usage non domestique	0	0	-
<i>dont abonnements</i>	0	0	-
Recette pour boues et effluents importés	0	0	-
Régularisations (+/-)	0	0	-
Total recettes de facturation	82 596,22	82 588,84	0 %
Recettes de raccordement	67 000,00	9 750,00	-85,4 %
Prime de l'Agence de l'Eau	0	15 783,00	-
Contribution au titre des eaux pluviales	0	0	-
Recettes liées aux travaux	0	4 615,41	-
Contribution exceptionnelle du budget général	0	0	-
Autres recettes (préciser)	0	0	-
Total autres recettes	67 000,00	30 148,41	-55 %
Total des recettes	149 596,22	112 737,25	-24,6 %

Recettes de l'exploitant (si contrat de délégation) :

Type de recette	Exercice 2017 en €	Exercice 2018 en €	Variation en %
Redevance eaux usées usage domestique	248 700	270 600	8.81%
<i>dont abonnements</i>			
Redevance eaux usées usage non domestique	0	0	0.00%
<i>dont abonnements</i>	0	0	0.00%
Recette pour boues et effluents importés	0	0	0.00%
Régularisations des ventes d'eau (+/-)	0	0	0.00%
Total recettes de facturation	248 700	270 600	8.81%
Recettes liées aux travaux	26 000	23 900	-8.08%
Produits accessoires	61 900	62 700	1.29%
Total autres recettes	87 000	86 600	-0.46%
Total des recettes	335 700	357 200	6.40%

Recettes globales : Total des recettes d'assainissement au 31/12/2018 : **469 937 €** (485 296 au 31/12/2017).

3. Indicateurs de performance

3.1. Taux de desserte par le réseau d'assainissement collectif (P201.1)



Cet indicateur est le ratio entre le nombre d'abonnés desservis par le réseau d'assainissement collectif et le nombre d'abonnés potentiels déterminé à partir du document de zonage d'assainissement.

$$\text{taux de desserte par les réseaux d'eaux usées} = \frac{\text{nombre d'abonnés desservis}}{\text{nombre d'abonnés potentiels}} * 100$$

Pour l'exercice 2018, le taux de desserte par les réseaux d'eaux usées est de **96,77%** des 2 169 abonnés potentiels (96,77% pour 2017).

3.2. Indice de connaissance et de gestion patrimoniale des réseaux (P202.2B)



L'indice de connaissance et de gestion patrimoniale des réseaux de collecte des eaux usées a évolué en 2013 (indice modifié par l'arrêté du 2 décembre 2013). De nouvelles modalités de calcul ayant été définies, les valeurs d'indice affichées à partir de l'exercice 2013 ne doivent pas être comparées à celles des exercices précédents.

L'obtention de 40 points pour les parties A et B ci-dessous est nécessaire pour considérer que le service dispose du descriptif détaillé des ouvrages de collecte et de transport des eaux usées mentionné à l'article D 2224-5-1 du code général des collectivités territoriales.

La valeur de cet indice varie entre 0 et 120 (ou 0 et 100 pour les services n'ayant pas la mission de distribution).

La valeur de l'indice est obtenue en faisant la somme des points indiqués dans les parties A, B et C décrites ci-dessous et avec les conditions suivantes :

- Les 30 points d'inventaire des réseaux (partie B) ne sont comptabilisés que si les 15 points des plans de réseaux (partie A) sont acquis.
- Les 75 points des autres éléments de connaissance et de gestion des réseaux (partie C) ne sont comptabilisés que si au moins 40 des 45 points de l'ensemble plans des réseaux et inventaire des réseaux (parties A + B) sont acquis.

nombre de points	valeur	potentiels
------------------	--------	------------

PARTIE A : PLAN DES RESEAUX (15 points)			
VP.250 - Existence d'un plan de réseaux mentionnant la localisation des ouvrages annexes (relèvement, refoulement, déversoirs d'orage, ...) et les points d'autosurveillance du réseau	oui : 10 points non : 0 point	Oui	10
VP.251 - Existence et mise en œuvre d'une procédure de mise à jour, au moins chaque année, du plan des réseaux pour les extensions, réhabilitations et renouvellements de réseaux (en l'absence de travaux, la mise à jour est considérée comme effectuée)	oui : 5 points non : 0 point	Oui	5
PARTIE B : INVENTAIRE DES RESEAUX (30 points qui ne sont décomptés que si la totalité des points a été obtenue pour la partie A)			
VP.252 - Existence d'un inventaire des réseaux avec mention, pour tous les tronçons représentés sur le plan, du linéaire, de la catégorie de l'ouvrage et de la précision des informations cartographiques	0 à 15 points sous conditions ⁽¹⁾	Oui	0
VP.254 - Procédure de mise à jour des plans intégrant la mise à jour de l'inventaire des réseaux		Oui	
VP.253 - Pourcentage du linéaire de réseau pour lequel l'inventaire des réseaux mentionne les matériaux et diamètres		42,85%	
VP.255 - Pourcentage du linéaire de réseau pour lequel l'inventaire des réseaux mentionne la date ou la période de pose	0 à 15 points sous conditions ⁽²⁾	84,05%	13
PARTIE C : AUTRES ELEMENTS DE CONNAISSANCE ET DE GESTION DES RESEAUX (75 points qui ne sont décomptés que si 40 points au moins ont été obtenus en partie A et B)			
VP.256 - Pourcentage du linéaire de réseau pour lequel le plan des réseaux mentionne l'altimétrie	0 à 15 points sous conditions ⁽³⁾	7,39%	0
VP.257 Localisation et description des ouvrages annexes (relèvement, refoulement, déversoirs d'orage, ...)	oui : 10 points non : 0 point	Oui	10
VP.258 Inventaire mis à jour, au moins chaque année, des équipements électromécaniques existants sur les ouvrages de collecte et de transport des eaux usées (en l'absence de modifications, la mise à jour est considérée comme effectuée)	oui : 10 points non : 0 point	Oui	10
VP.259 - Nombre de branchements de chaque tronçon dans le plan ou l'inventaire des réseaux ⁽⁴⁾	oui : 10 points non : 0 point	Non	0
VP.260 - Localisation des interventions et travaux réalisés (curage curatif, désobstruction, réhabilitation, renouvellement, ...) pour chaque tronçon de réseau	oui : 10 points non : 0 point	Oui	10
VP.261 - Existence et mise en œuvre d'un programme pluriannuel d'inspection et d'auscultation du réseau assorti d'un document de suivi contenant les dates des inspections et les réparations ou travaux qui en résultent	oui : 10 points non : 0 point	Oui	10
VP.262 - Existence et mise en œuvre d'un plan pluriannuel de renouvellement (programme détaillé assorti d'un estimatif portant sur au moins 3 ans)	oui : 10 points non : 0 point	Non	0
TOTAL (indicateur P202.2B)	120	-	28

(1) l'existence de l'inventaire et d'une procédure de mise à jour ainsi qu'une connaissance minimum de 50 % des matériaux et diamètres sont requis pour obtenir les 10 premiers points. Si la connaissance des matériaux et diamètres atteint 60, 70, 80, 90 ou 95%, les points supplémentaires sont respectivement de 1, 2, 3, 4 et 5

(2) l'existence de l'inventaire ainsi qu'une connaissance minimum de 50 % des périodes de pose sont requis pour obtenir les 10 premiers points. Si la connaissance des périodes de pose atteint 60, 70, 80, 90 ou 95%, les points supplémentaires sont respectivement de 1, 2, 3, 4 et 5

(3) Si la connaissance de l'altimétrie atteint 50, 60, 70, 80, 90 ou 95%, les points obtenus sont respectivement de 10, 11, 12, 13, 14 et 15

(4) non pertinent si le service n'a pas la mission de collecte

L'indice de connaissance et de gestion patrimoniale des réseaux du service est 28 pour l'exercice 2018 (30 pour 2017).

3.3. Conformité de la collecte des effluents (P203.3)



(réseau collectant une charge > 2000 EH)

Cet indicateur – de valeur 0 (non-conforme) ou 100 (conforme) pour chaque système de collecte (ensemble de réseaux aboutissant à une même station) – s'obtient auprès des services de la Police de l'Eau.

Un indice de conformité global pour le service est ensuite obtenu en pondérant par l'importance de la charge brute de pollution organique transitant par chaque système.

	Charge brute de pollution transitant par le système de collecte en kg DBO5/j pour l'exercice 2018	Conformité exercice 2017 0 ou 100	Conformité exercice 2018 0 ou 100
STEP de Lesches	243,8	100	100

Pour l'exercice 2018, l'indice global de conformité de la collecte des effluents est **100** (100 en 2017).

3.4. Conformité des équipements des stations de traitement des eaux usées (P204.3)



(uniquement pour les STEU d'une capacité > 2000 EH)

Cet indicateur – de valeur 0 (non-conforme) ou 100 (conforme) pour chaque station de traitement des eaux usées d'une capacité > 2000 EH – s'obtient auprès des services de la Police de l'Eau.

Un indice de conformité global pour le service est ensuite obtenu en pondérant par les charges brutes de pollution organique pour le périmètre du système de traitement de chaque station de traitement des eaux usées.

	Charge brute de pollution organique reçue par la station de traitement des eaux usées en kg DBO5/j exercice 2018	Conformité exercice 2017 0 ou 100	Conformité exercice 2018 0 ou 100
STEP de Lesches	243,8	100	0

Pour l'exercice 2018, l'indice global de conformité des équipements des STEU est **0** (100 en 2017).

3.5. Conformité de la performance des ouvrages d'épuration (P205.3)



(uniquement pour les STEU d'une capacité > 2000 EH)

Cet indicateur – de valeur 0 (non-conforme) ou 100 (conforme) pour chaque station de traitement des eaux usées d'une capacité > 2000 EH – s'obtient auprès de la Police de l'Eau.

Un indice de conformité global pour le service est ensuite obtenu en pondérant par les charges brutes de pollution organique pour le périmètre du système de traitement de chaque station de traitement des eaux usées.

	Charge brute de pollution organique reçue par la station de traitement des eaux usées en kg DBO5/j exercice 2018	Conformité exercice 2017 0 ou 100	Conformité exercice 2018 0 ou 100
STEP de Lesches	243,8	0	0

Pour l'exercice 2018, l'indice global de conformité de la performance des ouvrages d'épuration est **0** (0 en 2017).

3.6. Taux de boues évacuées selon les filières réglementation (P206.3)



Une filière d'évacuation des boues d'épuration est dite conforme si elle remplit les deux conditions suivantes :

- le transport des boues est effectué conformément à la réglementation en vigueur,
- la filière de traitement est autorisée ou déclarée selon son type et sa taille.

STEP de Lesches :

Filières mises en oeuvre		tMS
Valorisation agricole	<input type="checkbox"/> Conforme	
	<input type="checkbox"/> Non conforme	
Compostage	<input checked="" type="checkbox"/> Conforme	68,25
	<input type="checkbox"/> Non conforme	
Incinération	<input type="checkbox"/> Conforme	
	<input type="checkbox"/> Non conforme	
Evacuation vers une STEU ⁽¹⁾	<input type="checkbox"/> Conforme	
	<input type="checkbox"/> Non conforme	
Autre : ...	<input type="checkbox"/> Conforme	
	<input type="checkbox"/> Non conforme	
<i>Tonnage total de matières sèches évacuées conformes</i>		68,25

⁽¹⁾ L'évacuation vers une STEU d'un autre service peut être considérée comme une filière conforme si le service qui réceptionne les boues a donné son accord (convention de réception des effluents) et si sa STEU dispose elle-même d'une filière conforme.

$$\text{taux de boues évacuées selon les filières conformes à la réglementation} = \frac{\text{TMS admis par une filière conforme}}{\text{TMS total évacué par toutes les filières}} * 100$$

Pour l'exercice 2018, le taux de boues évacuées selon les filières conformes à la réglementation est 100% (100% en 2017).

4. Financement des investissements

4.1. *Montants financiers*



	Exercice 2017	Exercice 2018
Montants financiers HT des travaux engagés pendant le dernier exercice budgétaire	26 000 (délégataire) 142 313,70 (mairie)	23 900 (délégataire) 6 655,84 (mairie)
Montants des subventions en €	0	0
Montants des contributions du budget général en €	0	0

4.2. *Etat de la dette du service*



L'état de la dette au 31 décembre [N] fait apparaître les valeurs suivantes :

		Exercice 2017	Exercice 2018
Encours de la dette au 31 décembre N (montant restant dû en €)		24 387,20	18 717,60
Montant remboursé durant l'exercice en €	en capital	5 669,60	5 669,60
	en intérêts	0	0

4.3. *Amortissements*



Pour l'exercice 2018, la dotation aux amortissements a été de **118 212,20 €** (118 212,17 € en 2017).

4.4. *Présentation des projets à l'étude en vue d'améliorer la qualité du service à l'usager et les performances environnementales du service et montants prévisionnels des travaux*



Projets à l'étude	Montants prévisionnels en €	Montants prévisionnels de l'année précédente en €
Réhabilitation du PR Pont Rouge	63 700 €.HT	
Reconstruction de la station d'épuration	5 200 000 €.HT	

4.5. *Présentation des programmes pluriannuels de travaux adoptés par l'assemblée délibérante au cours du dernier exercice*



Programmes pluriannuels de travaux adoptés	Année prévisionnelle de réalisation	Montants prévisionnels en €

5. Actions de solidarité et de coopération décentralisée dans le domaine de l'eau

5.1. Abandons de créance ou versements à un fonds de solidarité (P207.0)



Cet indicateur a pour objectif de mesurer l'implication sociale du service.

Entrent en ligne de compte :

- les versements effectués par la collectivité au profit d'un fonds créé en application de l'article L261-4 du Code de l'action sociale et des familles (Fonds de Solidarité Logement, par exemple) pour aider les personnes en difficulté,
- les abandons de créance à caractère social, votés au cours de l'année par l'assemblée délibérante de la collectivité (notamment ceux qui sont liés au FSL).

L'année 2018, le service a reçu 2 demandes d'abandon de créance et en a accordé 2.
74,92 € ont été abandonnés et/ou versés à un fonds de solidarité, soit 0,0003 €/m³ pour l'année 2018 (0,0011 €/m³ en 2017).

5.2. Opérations de coopération décentralisée (cf. L 1115-1-1 du CGCT)



Peuvent être ici listées les opérations mises en place dans le cadre de l'article L1115-1-1 du Code général des collectivités territoriales, lequel ouvre la possibilité aux collectivités locales de conclure des conventions avec des autorités locales étrangères pour mener des actions de coopération ou d'aide au développement.

Bénéficiaire	Montant en €

6. Tableau récapitulatif des indicateurs

		Valeur 2017	Valeur 2018
	Indicateurs descriptifs des services		
D201.0	Estimation du nombre d'habitants desservis par un réseau de collecte des eaux usées, unitaire ou séparatif	5 882	5 706
D202.0	Nombre d'autorisations de déversement d'effluents d'établissements industriels au réseau de collecte des eaux usées	0	0
D203.0	Quantité de boues issues des ouvrages d'épuration [tMS]	45,8	68,2
D204.0	Prix TTC du service au m ³ pour 120 m ³ [€/m ³]	1,68	1,67
	Indicateurs de performance		
P201.1	Taux de desserte par des réseaux de collecte des eaux usées	96,77%	96,77%
P202.2B	Indice de connaissance et de gestion patrimoniale des réseaux de collecte des eaux usées [points]	30	28
P203.3	Conformité de la collecte des effluents aux prescriptions définies en application du décret 94-469 du 3 juin 1994 modifié par le décret du 2 mai 2006	100%	100%
P204.3	Conformité des équipements d'épuration aux prescriptions définies en application du décret 94-469 du 3 juin 1994 modifié par le décret du 2 mai 2006	100%	0%
P205.3	Conformité de la performance des ouvrages d'épuration aux prescriptions définies en application du décret 94-469 du 3 juin 1994 modifié par le décret du 2 mai 2006	0%	0%
P206.3	Taux de boues issues des ouvrages d'épuration évacuées selon des filières conformes à la réglementation	100%	100%
P207.0	Montant des abandons de créance ou des versements à un fonds de solidarité [€/m ³]	0,0011	0,0003